

CATÁLOGO DE PARQUES HISTÓRICOS Y JARDINES DE INTERÉS

60

Nombre: Jardín Artillería
Situación: Paseo de Extremadura 374

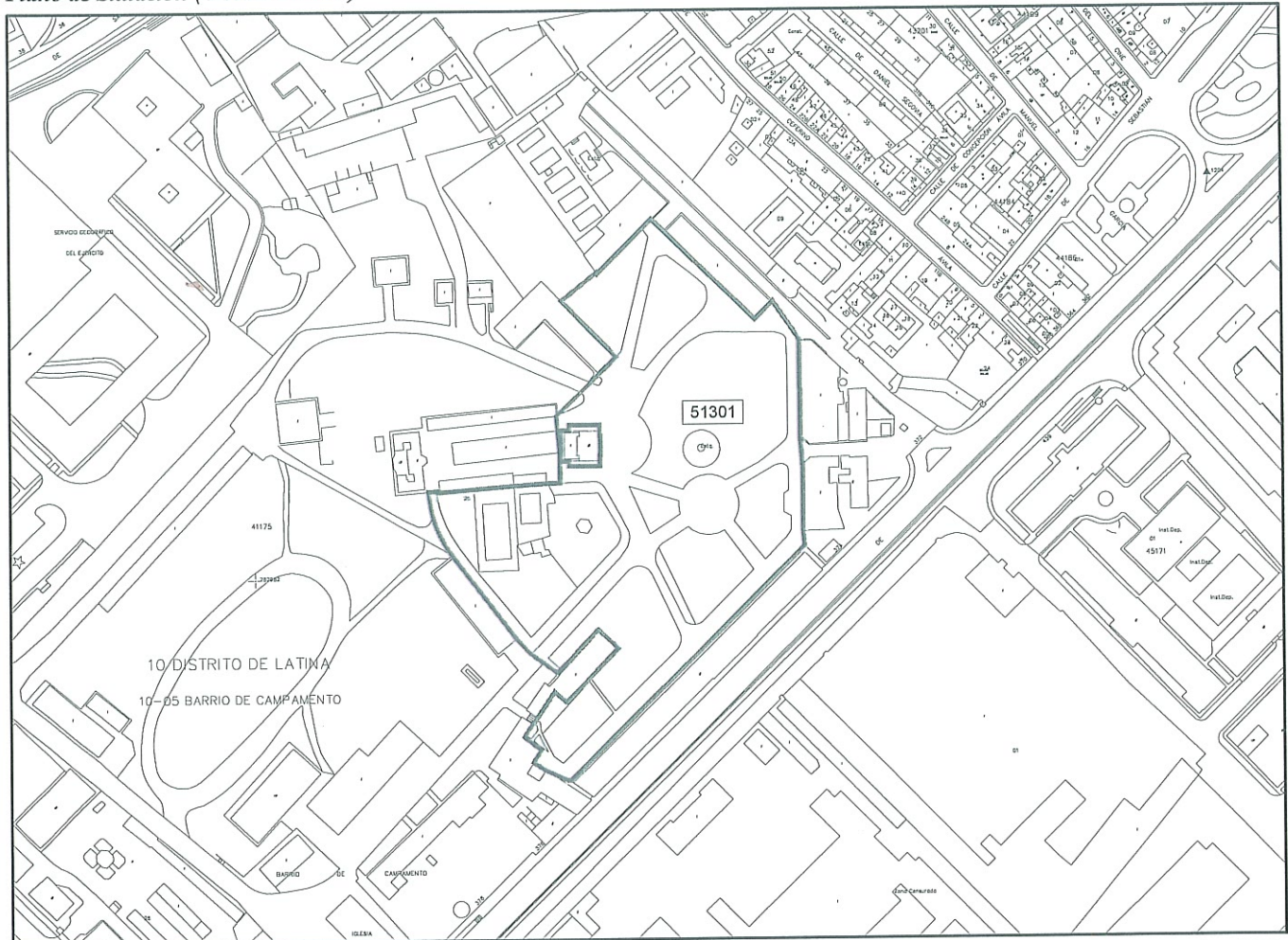
Código: 07-020
Nº de Catálogo: 51301

Propietario:
Superficie (en m2): 19.165

DOCUMENTO DE MODIFICACION
 DEL PLAN GENERAL
 Exp. Nº 711/2006/22043
 PROPUESTA

06 / 101

Plano de Situación (Escala 1:3000)



Hoja de Plan General (Escala 1:2000): 80/3 (559/2-6/3)

Hoja - Cuarto Plano Parcelario (Escala 1:2000): 112C

Protección: NIVEL 3

Nº de Catálogo Relacionados: 51301

Protecciones en otros Catálogos:

Edificios Protegidos:	SINGULAR
Arquitecturas Contenidas:	SIN CATALOGAR
Elementos Urbanos Singulares:	SIN CATALOGAR

Observaciones:

Aprobado inicialmente por la Junta de Gobierno de la Ciudad de Madrid el día
Vegetación Singular:
 31 ACO 2006
 EL DIRECTOR DE LA OFICINA DEL SECRETARIO DE LA JUNTA DE GOBIERNO,

 Fdo.: Jesús Espino Granado


Vegetación Arbórea Relevante:
 Aprobado provisionalmente por el Pleno del Ayuntamiento el día
 28 FEB 2007
 EL SECRETARIO GENERAL DEL PLENO
 Federico Andrés López de la Riva Carrasco


Vegetación Arbustiva Relevante:

Philadelphus s.p.
 Syringa s.p.
 Thuya s.p.
 Prunus Cacerolasmus
 Tunel de Madre Selva

Otro Tipo de Vegetación:

Setos:

Ligustrum Ovalifolium

Cubierta Vegetal:

CATÁLOGO DE PARQUES HISTÓRICOS Y JARDINES DE INTERÉS

61

Nombre: Paseo de la Antigua Estación Militar
Situación: Paseo de Extremadura 374

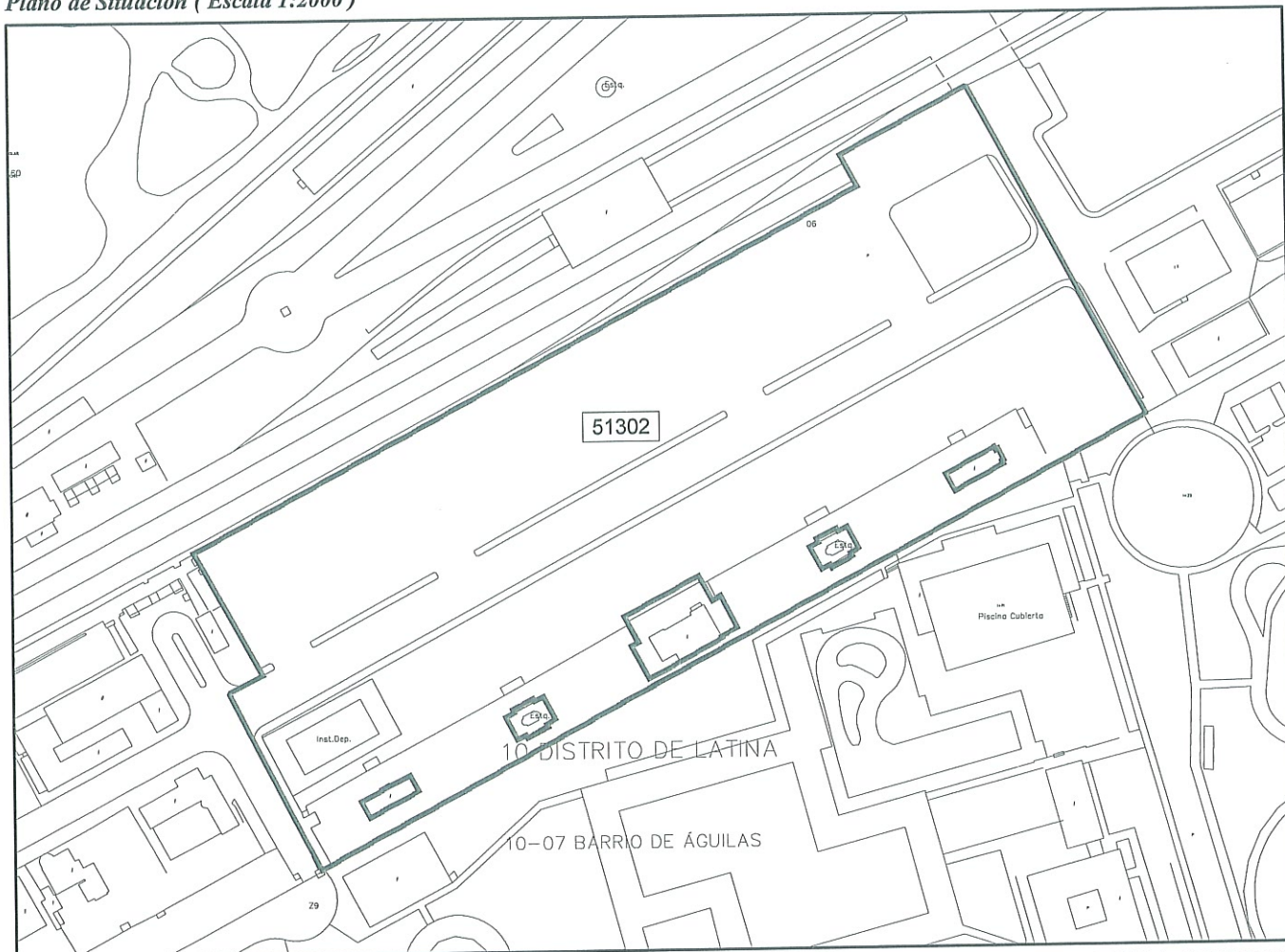
Código: 07-021
Nº de Catálogo: 51302

Propietario:
Superficie (en m2): 24.554

DOCUMENTO DE MODIFICACION
 DEL PLAN GENERAL
 Exp. Nº 7111/2006/23643
 PROPUESTA

06 / 101

Plano de Situación (Escala 1:2000)



Hoja de Plan General (Escala 1:2000): 80/6 (559/2-6/6)

Hoja - Cuarto Plano Parcelario (Escala 1:2000): 111C-112C

Protección: NIVEL 3

Nº de Catálogo Relacionados: 51302

Protecciones en otros Catálogos:

Edificios Protegidos: ESTRUCTURAL
Arquitecturas Contenidas: SIN CATALOGAR
Elementos Urbanos Singulares: NIVEL 2 (HISTÓRICO)

Observaciones: Muy valiosa la trama, la localización, el conjunto visual y urbano que forman. Sustitución por ejemplares de la misma especie y en la misma ubicación de aquellos que lo precisen.

Vegetación Singular:

Alineaciones de Platanus s.p.

Vegetación Arbórea Relevante:

Alineaciones de Platanus s.p. que forman una trama tanto en su marco de plantación como en el nº de alineaciones, con un gran peso, que son el elemento que estructuran el espacio urbano. El estado de todos los árboles, de características similares en su dendrometría, es de muy baja calidad por los tratamientos culturales realizados sobre ellos: descopado reiterado (eliminación de copas), produciendo heridas y pudriciones muy profundas e irreversibles en la inserción de las ramas. Su uniformidad dendrométrica les confieren un valor que se perdería si se eliminan los pies en peor estado. Sería imposible su mantenimiento como individuos pero es muy valiosa la trama, la localización, el conjunto visual y urbano que forman.

Vegetación Arbustiva Relevante:



Aprobado inicialmente por la Junta de Gobierno de la Ciudad de Madrid el día

31 AGO 2008

EL DIRECTOR DE LA OFICINA DEL SECRETARIO DE LA JUNTA DE GOBIERNO,

Fdo: Jesús Espino Granado

Aprobado provisionalmente por el Pleno del Ayuntamiento el día

28 FEB 2007

EL SECRETARIO GENERAL DEL PLENO
 Federico Andrés López de la Riva Carrasco

CATÁLOGO DE PARQUES HISTÓRICOS Y JARDINES DE INTERÉS

Nombre: Patio de Armas Cuarteles Alfonso XIII
Situación: Paseo de Extremadura 384

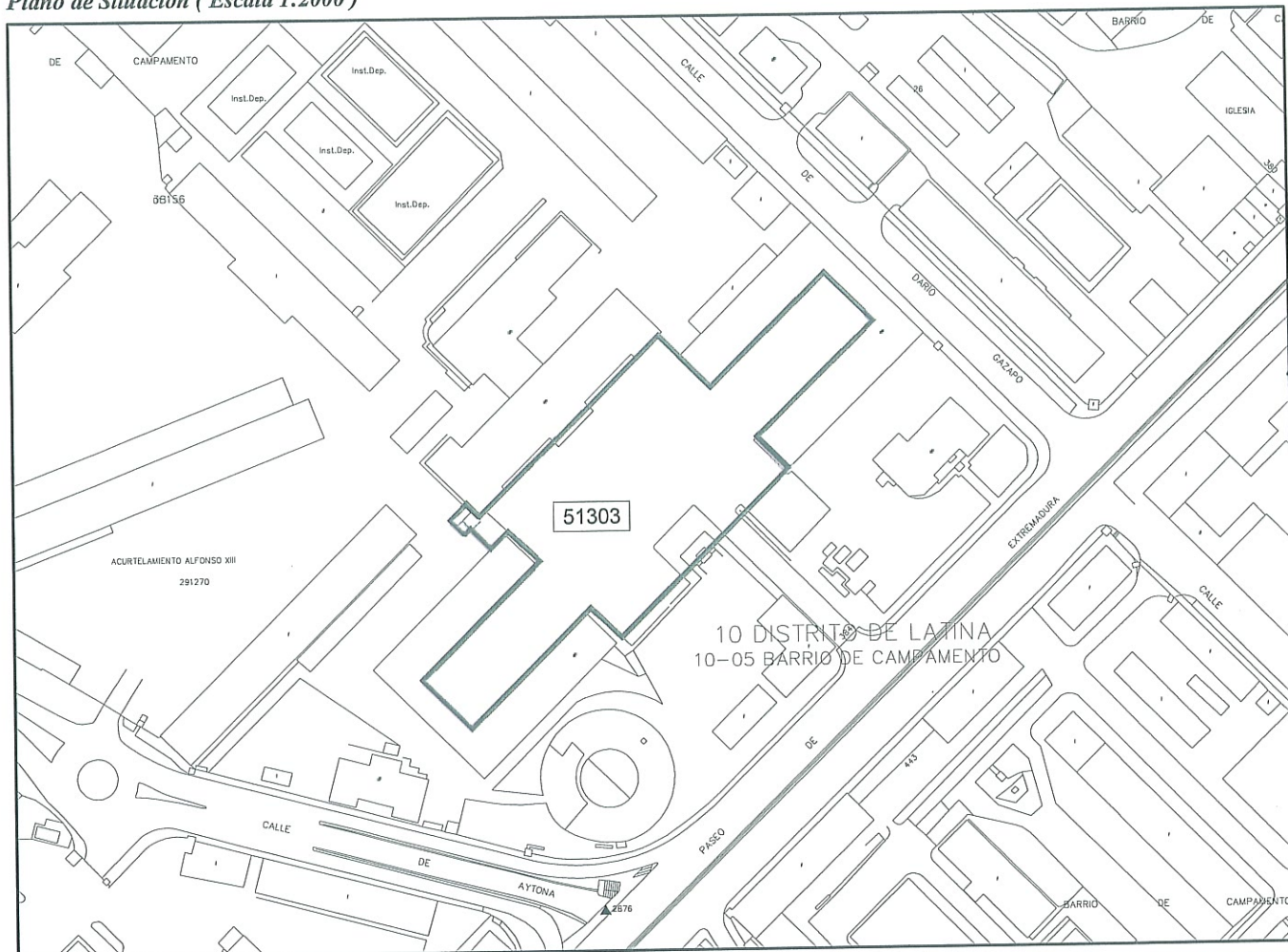
Código: 07-024
Nº de Catálogo: 51303

Propietario:
Superficie (en m2): 5.307

DOCUMENTO DE MODIFICACION
 DEL PLAN GENERAL
 Exp. Nº 7.11.2006/03643
 PROPUESTA

06 / 101

Plano de Situación (Escala 1:2000)



Hoja de Plan General (Escala 1:2000): 80/3/6 (559/2-6/3,6)

Hoja - Cuarto Plano Parcelario (Escala 1:2000): 111C

Protección: NIVEL 3

Nº de Catálogo Relacionados: 51303

Protecciones en otros Catálogos:

Edificios Protegidos: ESTRUCTURAL / VOLUMÉTRICA

Arquitecturas Contenidas:

Elementos Urbanos Singulares:

Observaciones: Espacio de gran valor por su configuración en el conjunto arquitectónico, su pavimentación de adoquín y su valor histórico como patio de armas.

Aprobado inicialmente por la Junta de Gobierno de la Ciudad de Madrid el día
Vegetación Singular:
 31 AGO 2006
 EL DIRECTOR DE LA OFICINA DEL SECRETARIO DE LA JUNTA DE GOBIERNO,
 D. Jesús Espino Granado
Otro Tipo de Vegetación:

Vegetación Arbórea Relevante:

Vegetación Arbustiva Relevante:


 Aprobado provisionalmente por el Pleno del Ayuntamiento el día
28 FEB 2007
 EL SECRETARIO GENERAL DEL PLENO
 Federico Andrés López de la Riva Carrasco
Setos:

Ligustrum lucidum

Cubierta Vegetal:

CATÁLOGO DE PARQUES HISTÓRICOS Y JARDINES DE INTERÉS

62

Nombre: Jardines de la Remonta
Situación: Paseo de Extremadura 455

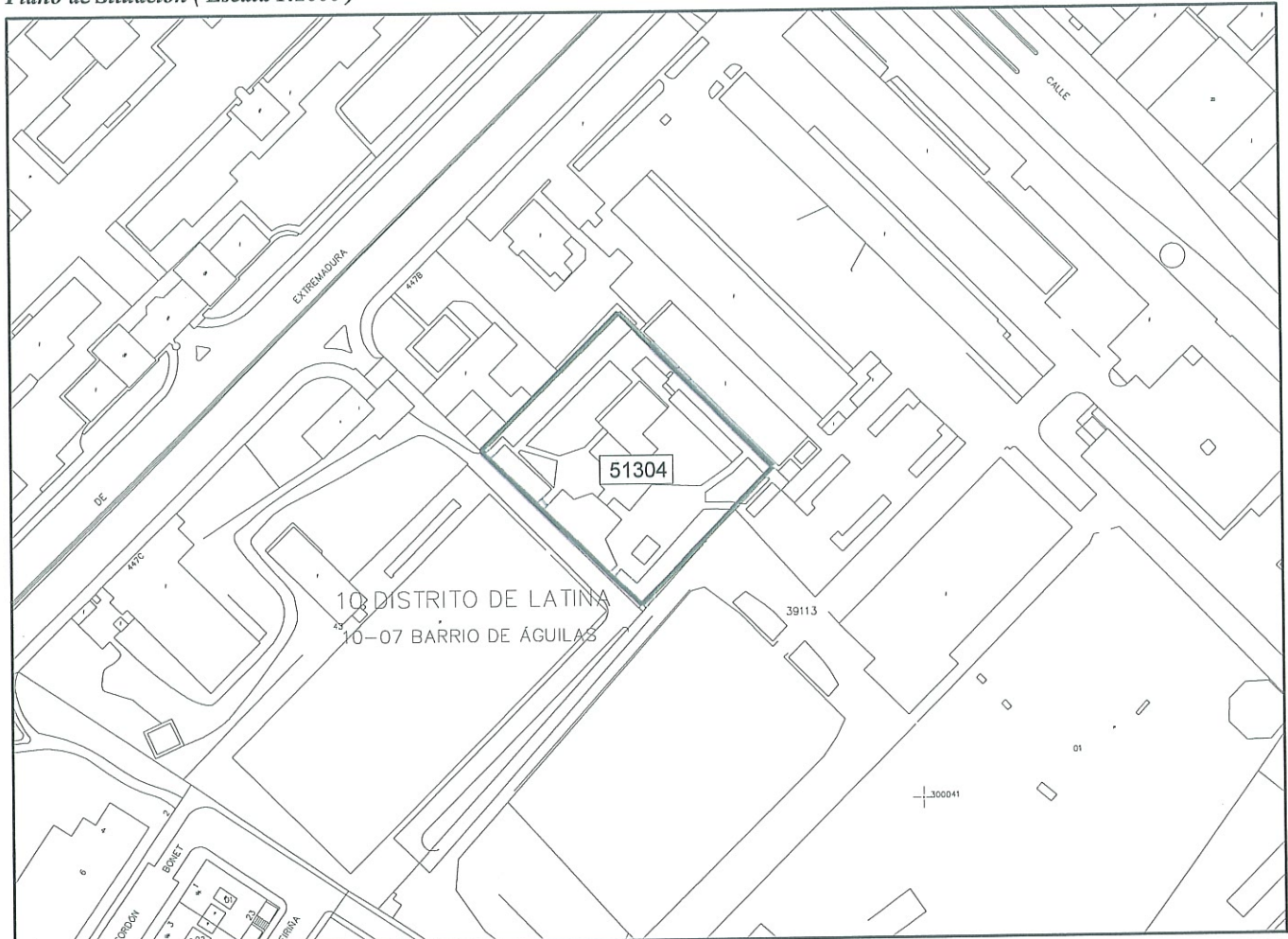
Código: 07-025
Nº de Catálogo: 51304

Propietario:
Superficie (en m2): 3.321

DOCUMENTO DE MODIFICACION
 DEL PLAN GENERAL
 Exp. Nº 7.11/2006/02643
 PROPUESTA

06 / 101

Plano de Situación (Escala 1:2000)



Hoja de Plan General (Escala 1:2000): 80/6 (559/2-6/6)

Hoja - Cuarto Plano Parcelario (Escala 1:2000): 111C

Protección: NIVEL 3

Nº de Catálogo Relacionados: 51304

Protecciones en otros Catálogos:

Edificios Protegidos: SIN CATALOGAR
Arquitecturas Contenidas: SIN CATALOGAR
Elementos Urbanos Singulares: SIN CATALOGAR

Observaciones: Importante su mantenimiento durante el desarrollo del APR10.02 "Instalaciones Militares de Campamento."

Aprobado inicialmente por la Junta de Gobierno de la Ciudad de Madrid el día
31 AGO 2006
 EL DIRECTOR DE LA OFICINA DEL SECRETARIO DE LA JUNTA DE GOBIERNO,

 Edouard Jesús Espino Granado

Otro Tipo de Vegetación:

Vegetación Arbórea Relevante:

Catalpa Bignoides
 Pinus Nigra
 Vitex Agnus Castus
 Cedrus Deodara

Setos:

Berberis



Vegetación Arbustiva Relevante:

Aprobado provisionalmente por el Pleno del Ayuntamiento el día
28 FEB 2007
 EL SECRETARIO GENERAL DEL PLENO
 Federico Andrés López de la Riva Carrasco

Cubierta Vegetal:

Nº de Catálogo: 60849

Dirección: Jardín Artillería
Situación: Pº de Extremadura 374
Interés: Bajo por su estado fitosanitario y su inclinación

Distrito: Latina

Hojas Cartografía (Escala 1:2000): 559/2-6/3

Género y Especie: Cedrus deodara

Nombre común: Cedro

Nº de ejemplares: Ce/01

06 / 101

Perímetro en la base: 320 cm
Perímetro a 1,30 m. del suelo: 360 cm

Diametro de copa aproximado: 35 m²
Altura aproximada: 22 m

Porte: Cónico (el habitual de la especie)

DOCUMENTO DE MODIFICACION
 DEL PLAN GENERAL
 Exp. Nº 9.11/2006/0.3643
 PROPUESTA

Edad estimada: Adulto (aproximadamente 50-60 años)

Propiedad:

Estado fitosanitario: Crecimientos deficientes, estado sanitario debilitado.

Estabilidad estructural: Situado en un alcorque en altura. Tiene un apeo a 2-2,5 m de altura del tronco, labores culturales realizadas hace aproximadamente 4 años para evitar su caída. Permanece inclinado más de 30º

Estado ramas: Crecimientos deficientes

Estado tronco: No se aprecian cavidades ni daños significativos.

Prácticas culturales recomendadas: Poda de limpieza; repaso de los elementos de sostén; eliminación de la vegetación del alcorque, acolchado y abonado de este. Control sanitario.

Nº de Catálogo: 60850

Dirección: Jardín Artillería
Situación: Pº de Extremadura 374
Interés: Medio a alto. Ejemplar de buen desarrollo

Distrito: Latina

Hojas Cartografía (Escala 1:2000): 559/2-6/3

Género y Especie: Cedrus deodara

Nombre común: Cedro

Nº de ejemplares: Ce/02

Perímetro en la base: 360 cm
Perímetro a 1,30 m. del suelo: 390 cm

Diametro de copa aproximado: 42 m²
Altura aproximada: 24 m

Porte: Cónico. Dos troncos diferenciados a 2 m de la base

Edad estimada: Adulto (aproximadamente 50-60 años)

Aprobado inicialmente por la Junta de Gobierno de la Ciudad de Madrid el día 1 AGO 2006
 Aprobado provisionalmente por el Pleno del Ayuntamiento el día 28 FEB 2007
 EL DIRECTOR DE LA OFICINA DEL SECRETARIO DE LA JUNTA DE GOBIERNO,
 EL SECRETARIO GENERAL DEL PLENO
 Federico Andrés López de la Riva Carrasco

Estado fitosanitario: Crecimientos normales, estado sanitario bueno

Estabilidad estructural: Buena

Estado ramas: Crecimiento normal

Estado tronco: No se aprecian cavidades ni daños significativos.

Prácticas culturales recomendadas: Poda de limpieza. Control sanitario.

CATÁLOGO DE ARBOLADO SINGULAR

Nº de Catálogo: 60851

Dirección: Jardín Artillería
Situación: Pº de Extremadura 374
Interés: Medio a alto. Ejemplar de buen desarrollo.

Distrito: Latina

Hojas Cartografía (Escala 1:2000): 559/2-6/3

Género y Especie: Cedrus sp.

Nombre común: Cedro

Nº de ejemplares: Ce/ 03

Perímetro en la base: 290 cm
Perímetro a 1,30 m. del suelo: 300 cm

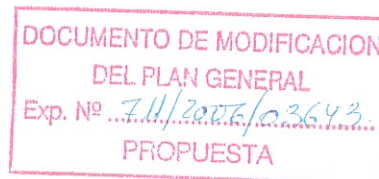
Diametro de copa aproximado: 51 m2
Altura aproximada: 25 m

Porte: Cónico.

Edad estimada: Adulto (aproximadamente 50-60 años)

Propiedad:

Estado fitosanitario: Crecimientos normales, estado sanitario bueno.
Estabilidad estructural: Buena



Estado ramas: Crecimiento normal

Estado tronco: No se aprecian cavidades ni daños significativos.

Prácticas culturales recomendadas: Poda de limpieza. Control sanitario.

Nº de Catálogo: 60852

Dirección: Jardín Artillería
Situación: Pº de Extremadura 374
Interés: Medio a alto. Ejemplar de buen desarrollo

Distrito: Latina

Hojas Cartografía (Escala 1:2000): 559/2-6/3

Género y Especie: Cedrus sp.

Nombre común: Cedro

Nº de ejemplares: Ce/ 04

Perímetro en la base: 240 cm
Perímetro a 1,30 m. del suelo: 220 cm

Diametro de copa aproximado: 48 m2
Altura aproximada: 21 m

Porte: Cónico.

Edad estimada: Adulto (aproximadamente 50-60 años)

Estado fitosanitario: Crecimientos deficientes. Cubierto de hiedra.
Estabilidad estructural: Buena

Blue stamp with coat of arms and text: Aprobado inicialmente por la Junta de Gobierno de la Ciudad de Madrid el día... Aprobado provisionalmente por el Pleno de Ayuntamiento el día 28 FEB 2007. EL DIRECTOR DE LA OFICINA DEL SECRETARIO DE LA JUNTA DE GOBIERNO, Federico Andrés López de la Riva Carrasco.

Estado ramas: Crecimientos deficientes

Estado tronco: No se aprecian cavidades ni daños significativos.

Prácticas culturales recomendadas: Poda de limpieza. Control sanitario. Eliminación de la hiedra

CATÁLOGO DE ARBOLADO SINGULAR

06 / 101

Nº de Catálogo: 60853

Dirección: Jardín Artillería
Situación: Pº de Extremadura 374
Interés: Medio a alto. Ejemplar de buen desarrollo.

Distrito: Latina

Hojas Cartografía (Escala 1:2000): 559/2-6/3

Género y Especie: Cedrus sp.

Nombre común: Cedro

Nº de ejemplares: Ce/05

Perímetro en la base: 240 cm
Perímetro a 1,30 m. del suelo: 220 cm

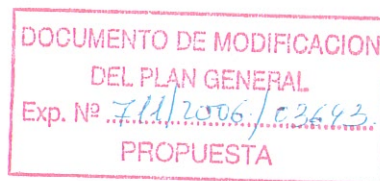
Diametro de copa aproximado: 48 m2
Altura aproximada: 25 m

Porte: Cónico.

Edad estimada: Adulto (aproximadamente 50-60 años)

Propiedad:

Estado fitosanitario: Crecimientos normales, estado sanitario bueno.
Estabilidad estructural: Buena



Estado ramas: Crecimiento normal

Estado tronco: No se aprecian cavidades ni daños significativos.

Prácticas culturales recomendadas: Poda de limpieza. Control sanitario.

Nº de Catálogo: 60854

Dirección: Jardín Artillería
Situación: Pº de Extremadura 374
Interés: Medio a alto. Ejemplar de buen desarrollo

Distrito: Latina

Hojas Cartografía (Escala 1:2000): 559/2-6/3

Género y Especie: Cedrus sp.

Nombre común: Cedro

Nº de ejemplares: Ce/06

Perímetro en la base: 280 cm
Perímetro a 1,30 m. del suelo: 250 cm

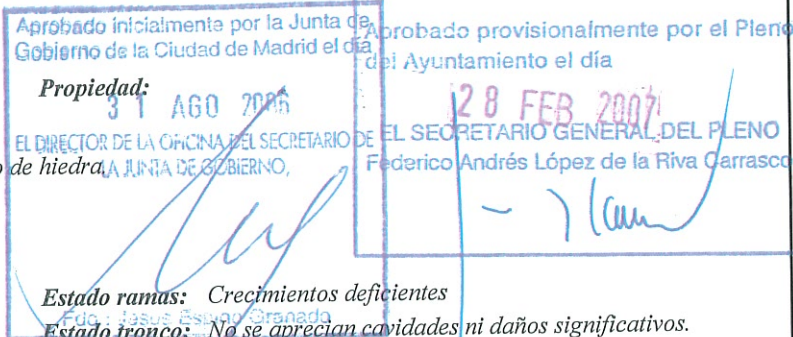
Diametro de copa aproximado: 50 m2
Altura aproximada: 24 m

Porte: Cónico.

Edad estimada: Adulto (aproximadamente 50-60 años)

Propiedad:

Estado fitosanitario: Crecimientos deficientes. Cubierto de hiedra
Estabilidad estructural: Buena



Estado ramas: Crecimientos deficientes

Estado tronco: No se aprecian cavidades ni daños significativos.

Prácticas culturales recomendadas: Poda de limpieza. Control sanitario. Eliminación de la hiedra

Dirección: Jardín Artillería
Situación: Pº de Extremadura 374
Interés: Medio a alto. Ejemplar de buen desarrollo.

Nº de Catálogo: 60855

Distrito: Latina

Hojas Cartografía (Escala 1:2000): 559/2-6/3

Género y Especie: Cedrus sp.

Nombre común: Cedro

Nº de ejemplares: Ce/07

Perímetro en la base: 200 cm
Perímetro a 1,30 m. del suelo: 230 cm

Díametro de copa aproximado: 46 m2
Altura aproximada: 21 m

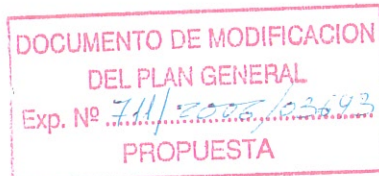
Porte: Cónico.

Edad estimada: Adulto (aproximadamente 50-60 años)

Propiedad:

Estado fitosanitario: Crecimientos deficientes, Cubierto de hiedra.

Estabilidad estructural: Buena



Estado ramas: Crecimientos deficientes

Estado tronco: No se aprecian cavidades ni daños significativos.

Prácticas culturales recomendadas: Poda de limpieza. Control sanitario. Eliminación de la hiedra

Dirección: Jardín Artillería
Situación: Pº de Extremadura 374
Interés: Medio a alto. Ejemplar de buen desarrollo

Nº de Catálogo: 60856

Distrito: Latina

Hojas Cartografía (Escala 1:2000): 559/2-6/3

Género y Especie: Pinus pinea.

Nombre común: Pino

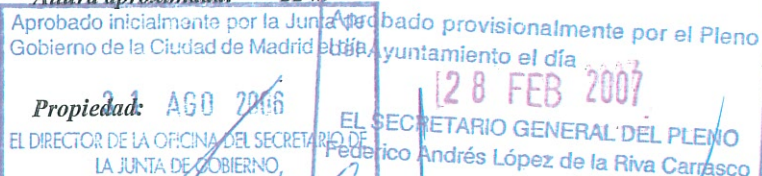
Nº de ejemplares: Pi/01

Perímetro en la base: 360 cm
Perímetro a 1,30 m. del suelo: 310 cm

Díametro de copa aproximado: 80 m2
Altura aproximada: 22 m

Porte: Elíptica

Edad estimada: Adulto (aproximadamente 50-60 años)



Estado fitosanitario: Crecimientos normales.

Estabilidad estructural: Buena

Estado ramas: Crecimientos normales

Estado tronco: No se aprecian cavidades ni daños significativos.

Prácticas culturales recomendadas: Poda de limpieza. Control sanitario.

Dirección: Jardín Artillería
Situación: Pº de Extremadura 374
Interés: Medio a alto. Ejemplar de buen desarrollo.

Nº de Catálogo: 60857

Distrito: Latina

Hojas Cartografía (Escala 1:2000): 559/2-6/3

Género y Especie: Pinus pinea.

Nombre común: Pino

Nº de ejemplares: Pi/ 03

Perímetro en la base: 200 cm

Díametro de copa aproximado: 60 m2

Perímetro a 1,30 m. del suelo: 180 cm

Altura aproximada: 20 m

Porte: Elíptica

Edad estimada: Adulto (aproximadamente 50-60 años)

Propiedad:

DOCUMENTO DE MODIFICACION
 DEL PLAN GENERAL
 Exp. Nº 711/2006/103643
 PROPUESTA

Estado fitosanitario: Crecimientos normales.

Estabilidad estructural: Buena

Estado ramas: Crecimiento normal

Estado tronco: No se aprecian cavidades ni daños significativos.

Prácticas culturales recomendadas: Poda de limpieza. Control sanitario.

Dirección: Jardín Artillería
Situación: Pº de Extremadura 374
Interés: Medio a alto. Ejemplar de buen desarrollo

Nº de Catálogo: 60858

Distrito: Latina

Hojas Cartografía (Escala 1:2000): 559/2-6/3

Género y Especie: Pinus pinea.

Nombre común: Pino

Nº de ejemplares: Pi/ 05

Perímetro en la base: 210 cm

Díametro de copa aproximado: 80 m2

Perímetro a 1,30 m. del suelo: 250 cm

Altura aproximada: 20 m

Porte: Elíptica

Edad estimada: Adulto (aproximadamente 50-60 años)

Propiedad:

Aprobado inicialmente por la Junta de
 Gobierno de la Ciudad de Madrid el día
 31 AGO 2008
 EL DIRECTOR DE LA OFICINA DEL SECRETARIO DE
 LA JUNTA DE GOBIERNO,
 Ego. Jesús Espino Baranado

Aprobado provisionalmente por el Pleno
 del Ayuntamiento el día
 28 FEB 2007
 EL SECRETARIO GENERAL DEL PLENO
 Federico Andrés López de la Riva Carasco

Estado fitosanitario: Crecimientos normales.

Estabilidad estructural: Buena

Estado ramas: Crecimiento normal

Estado tronco: No se aprecian cavidades ni daños significativos.

Prácticas culturales recomendadas: Poda de limpieza. Control sanitario.

Dirección: Jardín Artillería
Situación: P° de Extremadura 374
Interés: Medio a alto. Ejemplar de buen desarrollo.

N° de Catálogo: 60859

Distrito: Latina
Género y Especie: *Eucalyptus camaldulensis*
N° de ejemplares: Ec/ 01

Hojas Cartografía (Escala 1:2000): 559/2-6/3

Nombre común: Eucalipto

Perímetro en la base: 360 cm
Perímetro a 1,30 m. del suelo: 320 cm

Díametro de copa aproximado: 42 m2
Altura aproximada: 28 m

06 / 101

Porte: Columnar ancha

Edad estimada: Adulto (aproximadamente 50-60 años)

Propiedad:

DOCUMENTO DE MODIFICACION
 DEL PLAN GENERAL
 Exp. N° 7.11/2006/03643
 PROPUESTA

Estado fitosanitario: Crecimientos normales.
Estabilidad estructural: Deficiente

Estado ramas: Crecimiento normal

Estado tronco: Cavidad en tronco a 1 m del suelo, de 2 m de altura y 0,60 anchura, buena respuesta. Pudrición típica con cuerpo fructífero visible. Restos de relleno de cavidad con cemento.

Prácticas culturales recomendadas: Poda de limpieza. Control sanitario.

Dirección: Jardín Artillería
Situación: P° de Extremadura 374
Interés: Medio a alto. Ejemplar de buen desarrollo.

N° de Catálogo: 60860

Distrito: Latina
Género y Especie: *Arbutus unedo*
N° de ejemplares: Au/ 01

Hojas Cartografía (Escala 1:2000): 559/2-6/3

Nombre común: Madroño

Perímetro en la base: 120 cm
Perímetro a 1,30 m. del suelo: 110 cm

Díametro de copa aproximado: 28 m2
Altura aproximada: 12 m

Porte: Semiovoidal

Edad estimada: Adulto (aproximadamente 50-60 años)

Propiedad:

Edo.: Jesús Espino Granado

Aprobado provisionalmente por el Pleno
 del Ayuntamiento el día
 128 FEB 2007
 EL SECRETARIO GENERAL DEL PLENO
 Federico Andrés López de la Riva Carrasco

Estado fitosanitario: Crecimientos normales.
Estabilidad estructural: Deficiente

Estado ramas: Crecimiento normal

Estado tronco: Cavidad en tronco desde la base del suelo, de 1 m de altura y 0,30 anchura, buena respuesta. Relleno de cavidad con cemento.

Prácticas culturales recomendadas: Poda de limpieza. Control sanitario.